Ebersberg

Wandern

Radeln

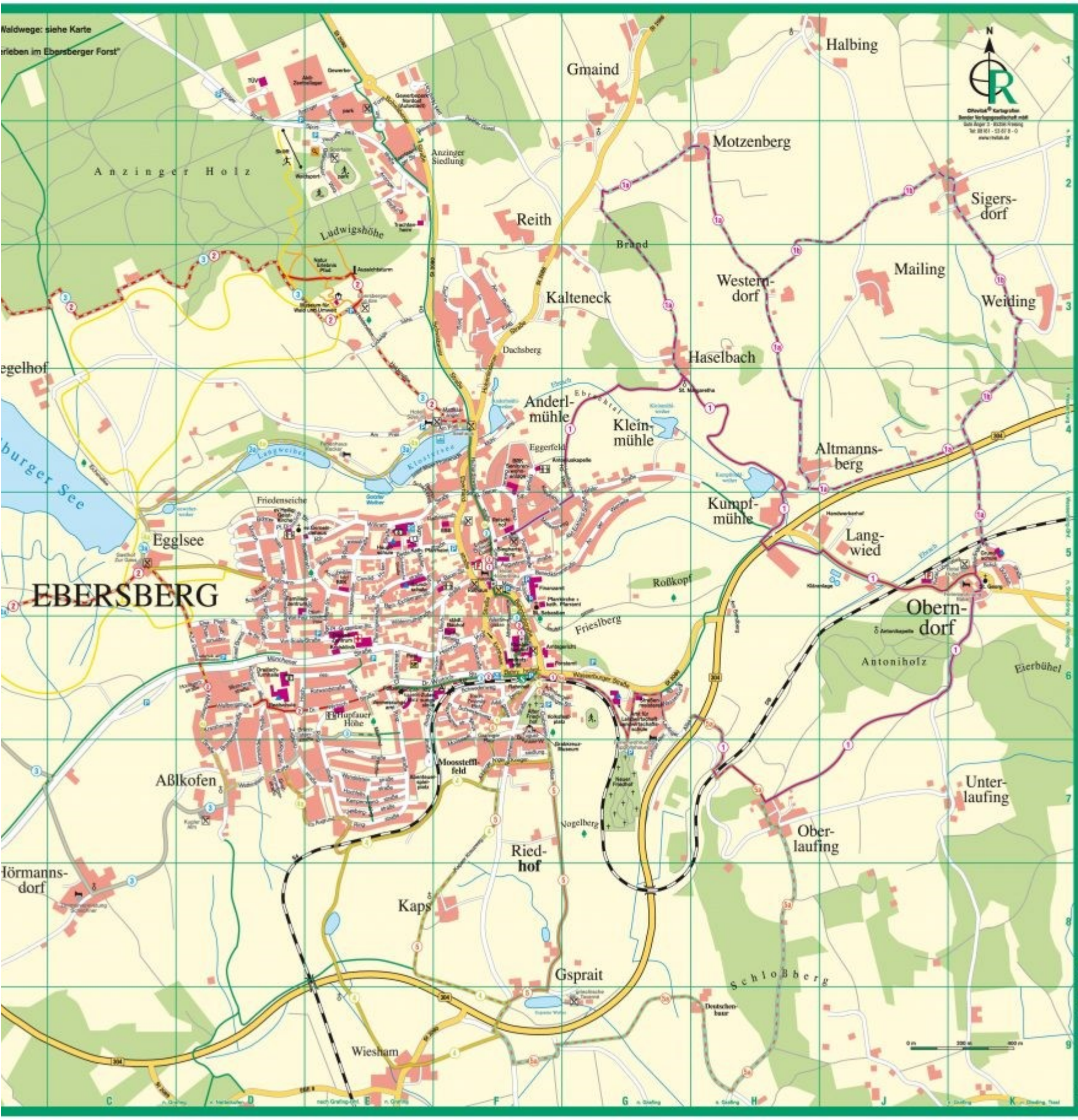

Abt-Eckhard-Str.	G5
Abt-Häfele-Str.	F5-G4
Abt-Williram-Str.	E5-F5
Adalberogasse	F6
Aiblinger Anger	F7
Alpenstr.	E7
Altstadtpassage	F5-F6
Am Forst	E1
Am Priel	E4-F4
Am Reither Berg	F3
Am Sandberg	H5-H6
Am Scheiblerfeld	E5
An der Weinleite	G5
Anzinger Siedlung	E3
Anzinger Str.	D1-E1
Aßlkofener Str.	D6-D7
Attenberger-Schillinger-Str.	F6
August-Birkmaier-Weg	F6
Augustinerstr.	F5
Bahnhofspl.	F6
Bahnhofstr.	F5-F6
Baldestr.	E5-F5
Benediktinerstr.	F5,G5
Benno-Scharl-Weg	E4-E5
Bgm.-Eichberger-Str.	E5
Bgm.-Meyer-Str.	E5-E6
Bgm.-Müller-Str.	E5
Blombergstr.	D6
Böhmerwaldstr.	D5
Breitensteinstr.	D6-D7
Brünnsteinstr.	D6-E6
Candid-Huber-Str.	E5
Dachsberg	F3
Dr.-Wintrich-Str.	D6-F6
Eberhardstr.	F4-F5
Ebrachstr.	D5
Eggerfeld	F4-F5
Eichenallee	D6
Eichthalstr.	F6
Elsa-Plach-Str.	D6
Erich-Zmarsly-Pl.	F6
Erika-Schienagel-Str.	D5
Floßmannstr.	D5-E5
Forstinninger Str.	E2
Gärtnereistr.	E6
Gewerbepark Nord-Ost	E1-E2
Grafinger Pl.	F6-F7
Großvenedigerstr.	D7
Haggenmillerstr.	E5-E6
Hans-Sponholz-Anger	D5-D6
Haselbacher Weg	G4
Heinrich-Vogl-Str.	E6-F5
Heldenallee	E3-E4
Heubergstr.	E7
Hochfellnstr.	E7
Hochgernstr.	D6
Hochriesstr.	D6-E6
Hohenlindener Str.	F3-F4
Ignaz-Perner-Str.	F5
Im Augrund	E7
Im Tal	F3
Jesuitengasse	F6-G5
Josef-Brendle-Str.	D6
Josef-Maier-Promenade	E4-F4
Kampenwandstr.	E7
Kapellenweg	F4-F5
Kapser Kreuzweg	F7-F8
Karwendelstr.	D6-D7
Kolpingstr.	E6-E7
Kranzhornstr.	D6
Kriegersiedlung	F7
Kurat-Luber-Weg	J5
Kurt-Rohde-Pl.	E5
Laufinger Allee	G6-H7
Lehrer-Schwab-Gasse	F6
Ludwigshöhe	E3
Malteserweg	F5
Manfred-Bergmeister-Weg	E2
Manfred-Rothe-Weg	E6-E7
Marienpl.	F5
Matthäsanger	F4
Moosstefflstr.	F6-F7
Mühlweg	F4
Münchener Str.	D6-E6
Paulhuberweg	F6
Pf.-Bauer-Str.	F5
Pf.-Dimmling-Str.	D5
Pf.-Grabmeier-Allee	F6-F7
Pf.-Guggetzer-Str.	E6
Pleiningerstr.	E5-E6
Praetoriusbogen	D6
Raiffeisenstr.	F5
Rauwagnerstr.	F6
Reither Gassl	F1-F2
Reitwiesstr.	E5
Richardisweg	F4
Rickstr.	F6
Ringstr.	E6-E7
Rosenheimer Str.	F6-F7
Rotwandstr.	E6
Sarreiterweg	F4-F5
Schlesische Str.	E5
Schloßpl.	F5
Schmedererstr.	D5-D6
Schulstr.	K5
Schwabener Str.	E1-F4
Schwedenanger	F6
Schwedenweg	F6
Semptstr.	F5
Sieghartstr.	F5
Sparkassenpl.	E6
Spitzingstr.	D7
Sportparkstr.	E1-E2
Sudetenstr.	E5
Ulrichstr.	F5-F6
Valentingasse	F6
Valtortagasse	F5
Von-Feury-Str.	D6-E5
Von-Scala-Str.	D6-E6
Wallbergstr.	D6
Wasserburger Str.	F6-G6
Weidinger Str.	K5
Wendelsteinstr.	E7
Wettersteinstr.	D7
Wildermuthstr.	E6-F5
Zugspitzstr.	D6-E7
Zur Gass	D6



Rathaus
1529 erbaut, spätgotisch, bis 1873 Hofwirtshaus, seither Rathaus

Stadtpfarrkirche St. Sebastian
Ehemalige Kloster- und Wallfahrtskirche, verschiedene Bauphasen von Romanik (Stadturm 1215-1231) bis Barock (Innenausstattung um 1750); seit 931 Hirnschale des Pestpatrons St. Sebastian (Wallfahrt), bedeutendes mittelalterliches Hochgrab Bayerns (1500)

St. Georg, Oberndorf
Um 1300 erbaut, 1720-1730 prächtig stuckiert

St. Michael, Eggelburg
Ursprünglich romanisch, unter Abt Sebastian Häfele 1470 gewölbt

St. Margarete, Haselbach
1498 neu erbaut, unter Abt Seb. Häfele prächtige Glasgemälde

Aussichtsturm
1914 erbaut, eines der ersten Stahlbetonbauwerke überhaupt, 1982 saniert, 36 m hoch

Museum Wald und Umwelt
2004 eröffnet, Öffnungszeiten vom 15. März bis 15. November Samstag, Sonntag, Feiertage 11-18 Uhr, vom 16. November bis 14. März Sonntag 13-17 Uhr. Anmeldung für Gruppen ganzjährig nach Vereinbarung unter Tel.: 0 80 92/82 58 82

Museum für Grabkreuze
Grabkreuze aus dem ganzen deutschsprachigen Raum, Anmeldung bei Fa. Borgmeister, Tel.: 0 80 92/22 40 34

Klosterbauhof
1495 Neubau unter Abt Seb. Häfele, bis 1808 Ökonomiehof des Klosters, seit 1997 Bürgerhaus, seit 2005 Theaterhof

Neuer Friedhof
Landschaftsgarten, 1982 eingeweiht, Aussegnungshalle 1989, einmalige Anlage in Süddeutschland

Wandervorschläge

Ausgangspunkt S-Bahnhof Ebersberg

weitere Wanderparkplätze bei EDEKA an der Münchener Straße

- (1) Wanderweg 1, ca. 2 Std. Gehzeit
- (2) Wanderweg 2, ca. 1 1/2 Std. Gehzeit
- (3) Wanderweg 3, ca. 1 1/2 Std. Gehzeit
- (4) Wanderweg 4, ca. 1 1/2 Std. Gehzeit
- (5) Wanderweg 5, ca. 1 Std. Gehzeit

Wanderweg 1, Markierung lila (1)

S-Bahnhof - Altstadtpassage, **Klosterbauhof, Pfarrkirche**, Marienplatz, **Rathaus**, Sieghartstraße - Abt-Häfele-Straße - Haselbacher Weg - Antoniuskapelle - Ebrachtal - **Haselbach** - Kumpfmühlweiher - **Oberndorf** - ...

Erweiterung 1a

ab **Haselbach** ... **Oberndorf** ...

Erweiterung 1b

ab Westerndorf ... **Oberndorf** ...

Wanderweg 2, Markierung rot (2)

S-Bahnhof - Altstadtpassage, **Klosterbauhof, Pfarrkirche**, Marienplatz ... **Aussichtsturm** ...

Wanderweg 3, Markierung blau (3)

...

Abkürzung 3a

...

Wanderweg 4, Markierung grün (4)

...

Verlängerung 4a

...

Wanderweg 5, Markierung orange (5)

...

Erweiterung 5a

...